



**КОМИТЕТ ИМУЩЕСТВЕННЫХ ОТНОШЕНИЙ
АДМИНИСТРАЦИИ ПЕРМСКОГО МУНИЦИПАЛЬНОГО ОКРУГА**

РЕШЕНИЕ

о размещении объектов № 1286

Пермский край
Пермский округ

16.05.2024

Комитет имущественных отношений администрации Пермского муниципального округа разрешает Акционерному обществу «Газпром газораспределение Пермь» (ИНН 5902183841, ОГРН 2125902017723, почтовый адрес: 614000, г. Пермь, ул. Петропавловская, 43)

размещение объекта «Газопровод-ввод до границы земельного участка по адресу: Курашим с, кад № :1990 (газопровод давлением до 1,2 Мпа, для размещения которого не требуется разрешения на строительство)»

на землях государственная собственность на которые не разграничена и муниципальная собственность

на срок 1 год.

Местоположение: Пермский край, Пермский муниципальный округ, с. Курашим.

Приложение: схема предполагаемых к использованию земель или части земельного участка.

Особые условия использования:

1. При размещении объекта учесть параметры ширины проезда улично-дорожной сети, во избежание сужения полосы отвода дороги.
2. Получение разрешения на производство земляных работ.

Заместитель председателя комитета



М.В. Королева

(подпись, печать)

Схема предполагаемых к использованию земель или части земельного участка

Объект: "Газопровод-ввод по адресу: Курашим с, кад № :1990"

Местоположение: Пермский край, м.о. Пермский, с. Курашим

Площадь земель или части земельного участка, кв.м.: 10929

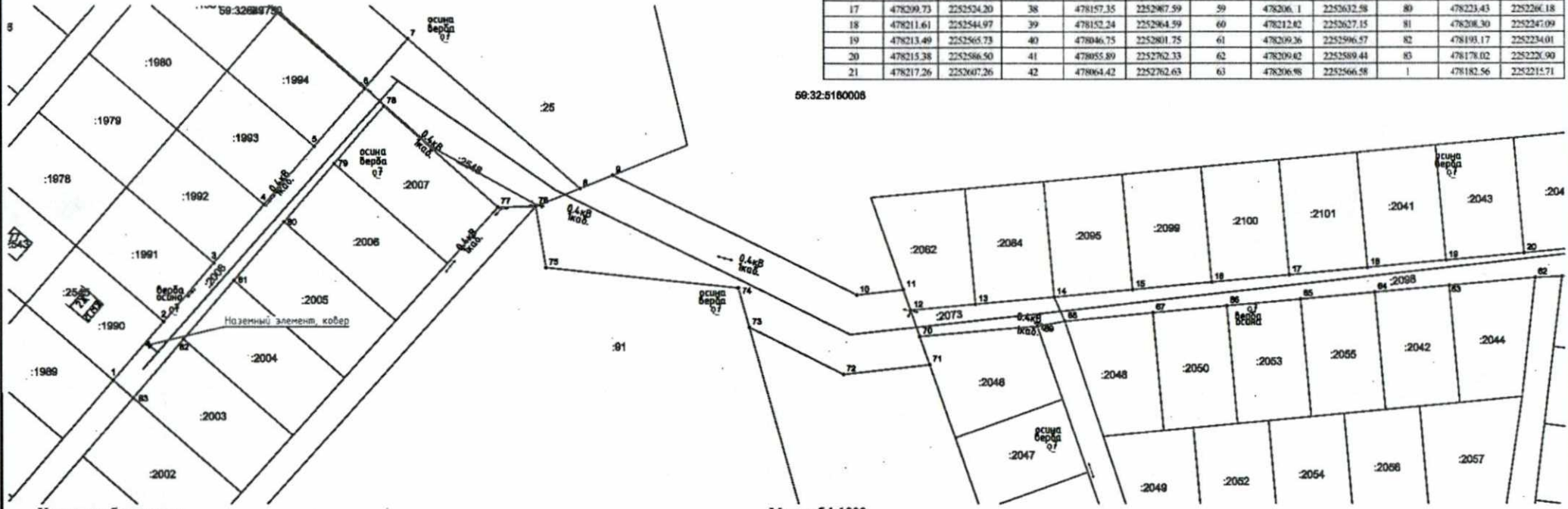
Категория земель: земли населенных пунктов

Вид разрешенного использования земельного участка: отсутствует

Описание границ смежных земельных участков:

от т.9 до т.11, от т.34 до т.41, от т.71 до т.73 - земли населенных пунктов государственной (муниципальной) собственности;	от т.22 до т.24 - 59:32:5160006:2397;	от т.54 до т.55 - 59:32:5160006:2403;
	от т.24 до т.25 - 59:32:5160006:2408;	от т.55 до т.56 - 59:32:5160006:2402;
	от т.25 до т.26 - 59:32:5160006:2419;	от т.56 до т.57 - 59:32:5160006:2401;
	от т.26 до т.27 - 59:32:5160006:2430;	от т.57 до т.58 - 59:32:5160006:2400;
от т.1 до т.2 - 59:32:5160006:1990;	от т.27 до т.28 - 59:32:5160006:2441;	от т.58 до т.59 - 59:32:5160006:2399;
от т.2 до т.3 - 59:32:5160006:1991;	от т.28 до т.29 - 59:32:5160006:2432;	от т.59 до т.60 - 59:32:5160006:2398;
от т.3 до т.4 - 59:32:5160006:1992;	от т.29 до т.30 - 59:32:5160006:2463;	от т.60 до т.61 - 59:32:5160006:2045;
от т.4 до т.5 - 59:32:5160006:1993;	от т.30 до т.31 - 59:32:5160006:2467;	от т.62 до т.63 - 59:32:5160006:2044;
от т.5 до т.6 - 59:32:5160006:1994;	от т.31 до т.34 - 59:32:5160006:2468;	от т.63 до т.64 - 59:32:5160006:2042;
от т.7 до т.9 - 59:32:5160006:205;	от т.41 до т.43 - 59:32:5160006:2415;	от т.64 до т.65 - 59:32:5160006:2055;
от т.11 до т.13 - 59:32:5160006:2062;	от т.43 до т.44 - 59:32:5160006:2414;	от т.65 до т.66 - 59:32:5160006:2053;
от т.13 до т.14 - 59:32:5160006:2084;	от т.44 до т.45 - 59:32:5160006:2413;	от т.66 до т.67 - 59:32:5160006:2050;
от т.14 до т.15 - 59:32:5160006:2095;	от т.45 до т.46 - 59:32:5160006:2412;	от т.67 до т.68 - 59:32:5160006:2048;
от т.15 до т.16 - 59:32:5160006:2099;	от т.46 до т.47 - 59:32:5160006:2411;	от т.69 до т.71 - 59:32:5160006:2046;
от т.16 до т.17 - 59:32:5160006:2100;	от т.47 до т.48 - 59:32:5160006:2410;	от т.73 до т.76 - 59:32:5160006:91;
от т.17 до т.18 - 59:32:5160006:2101;	от т.48 до т.49 - 59:32:5160006:2409;	от т.77 до т.79 - 59:32:5160006:2007;
от т.18 до т.19 - 59:32:5160006:2041;	от т.49 до т.50 - 59:32:5160006:2407;	от т.79 до т.80 - 59:32:5160006:2006;
от т.19 до т.20 - 59:32:5160006:2043;	от т.50 до т.52 - 59:32:5160006:2406;	от т.80 до т.81 - 59:32:5160006:2005;
от т.20 до т.21 - 59:32:5160006:2040;	от т.52 до т.53 - 59:32:5160006:2405;	от т.81 до т.82 - 59:32:5160006:2004;
от т.21 до т.22 - 59:32:5160006:2051;	от т.53 до т.54 - 59:32:5160006:2404;	от т.82 до т.83 - 59:32:5160006:2003;

Обозначение характерных точек границ	Координаты (МСК-59)		Обозначение характерных точек границ	Координаты (МСК-59)		Обозначение характерных точек границ	Координаты (МСК-59)		Обозначение характерных точек границ	Координаты (МСК-59)	
	X	Y		X	Y		X	Y		X	Y
№			№			№			№		
ЗУ1											
1	478182.56	2252215.71	22	478219.14	2252628.03	43	478073.44	2252754.35	64	478205.22	2252546.89
2	478197.69	2252228.80	23	478217.23	2252627.79	44	478082.49	2252746.65	65	478203.47	2252527.24
3	478212.81	2252241.87	24	478200.07	2252643.54	45	478091.30	2252737.78	66	478201.72	2252507.62
4	478227.94	2252254.96	25	478184.30	2252658.02	46	478100.48	2252729.53	67	478199.97	2252488.02
5	478243.03	2252268.06	26	478168.40	2252672.62	47	478109.44	2252721.31	68	478197.84	2252464.75
6	478258.09	2252281.23	27	478152.36	2252687.33	48	478118.36	2252713.12	69	478196.55	2252445.46
7	478271.07	2252292.45	28	478136.20	2252702.17	49	478127.25	2252704.96	70	478194.81	2252426.60
8	478282.18	2252307.41	29	478119.89	2252717.14	50	478136.2	2252696.82	71	478186.55	2252408.17
9	478295.61	2252324.00	30	478103.44	2252732.24	51	478140.88	2252692.45	72	478184.07	2252400.62
10	478204.58	2252341.16	31	478086.85	2252747.47	52	478144.95	2252688.71	73	478186.17	2252381.62
11	478205.91	2252322.32	32	478070.11	2252762.84	53	478153.76	2252680.62	74	478206.36	2252375.71
12	478200.65	2252344.18	33	478074.39	2252762.99	54	478162.55	2252672.56	75	478211.65	2252358.43
13	478202.19	2252341.14	34	478076.25	2252763.06	55	478171.31	2252664.52	76	478227.53	2252345.79
14	478204.07	2252346.91	35	478068.15	2252778.00	56	478180.85	2252656.50	77	478227.34	2252331.95
15	478205.96	2252348.67	36	478170.98	2252796.73	57	478188.76	2252648.50	78	478253.55	2252326.23
16	478207.84	2252350.44	37	478176.84	2252803.07	58	478197.44	2252640.53	79	478238.56	2252322.72
17	478209.73	2252354.20	38	478157.35	2252807.59	59	478206.1	2252632.58	80	478223.43	2252306.18
18	478211.61	2252354.97	39	478152.24	2252804.59	60	478212.82	2252627.15	81	478208.30	2252287.09
19	478213.49	2252365.73	40	478046.75	2252801.75	61	478209.36	2252596.57	82	478193.17	2252264.01
20	478215.38	2252386.50	41	478055.89	2252792.33	62	478209.82	2252589.44	83	478178.02	2252250.90
21	478217.26	2252407.26	42	478064.42	2252782.63	63	478206.98	2252566.58	1	478182.56	2252215.71



- Условные обозначения:**
- — граница предполагаемых к использованию земель или части земельного участка
 - 1 — граница земельного участка ранее учтенного в ЕГРН
 - 2 — граница кадастрового квартала
 - 59:32:5180006 — кадастровый номер квартала
 - 59:32:5160006:1990 — кадастровый номер земельного участка в кадастровом квартале
 - граница объекта капитального строительства
 - проектируемый газопровод
 - существующий газопровод


Заявитель: 
 (подпись, расшифровка подписи) МП Косачен О.В., по доверенности
 № 2060 от 08.12.2023
 (для юридически лиц и ИП) Подпись

Схема предполагаемых к использованию земель или части земельного участка

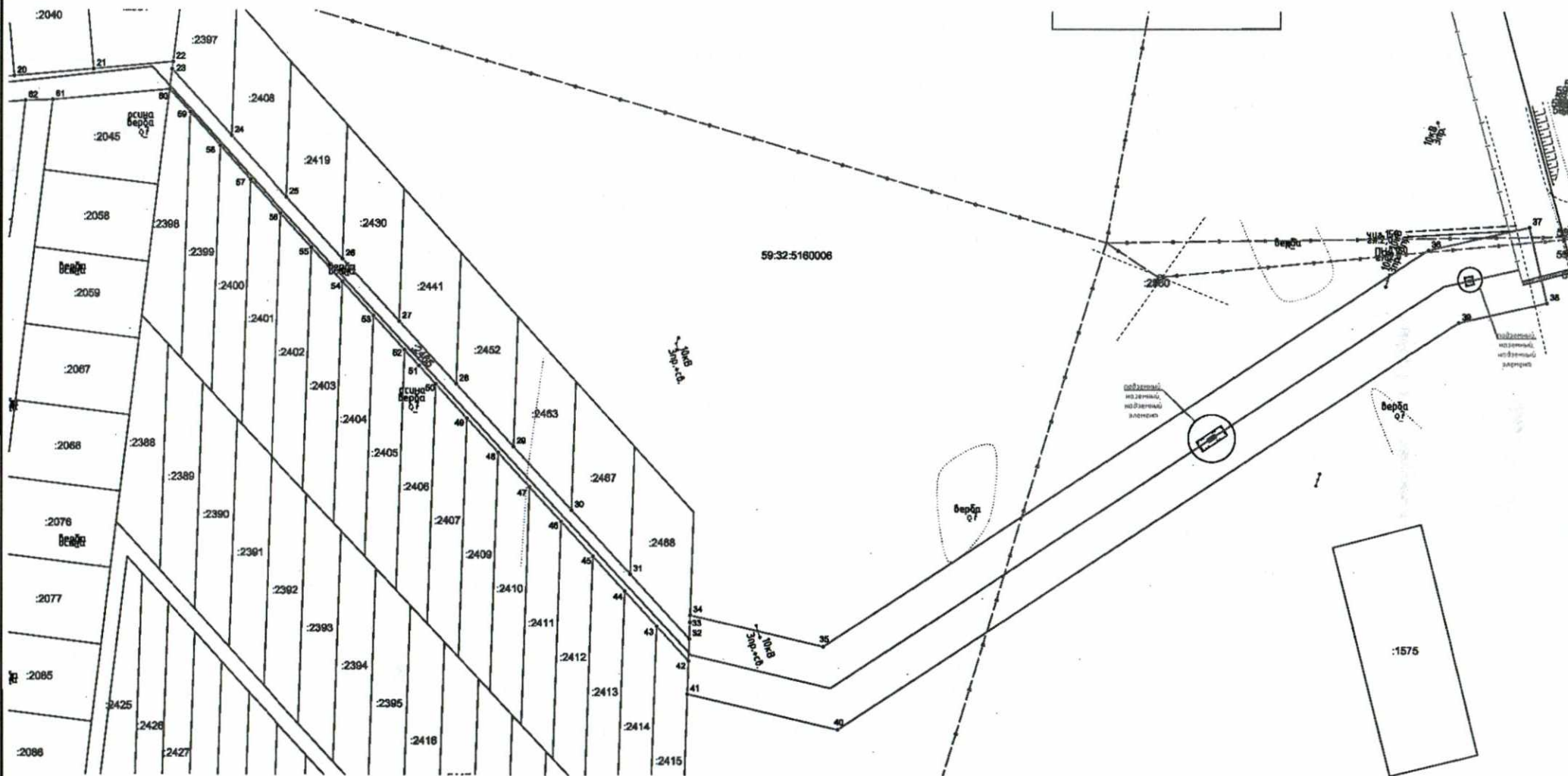
Объект: "Газопровод-ввод по адресу: Курапим с, кад № :1990"

Местоположение: Пермский край, м.о. Пермский, с. Курапим

Площадь земель или части земельного участка, кв.м.: 10929

Категория земель: земли населенных пунктов

Вид разрешенного использования земельного участка: отсутствует




Масштаб 1:1000

Условные обозначения:

- 1 — граница предполагаемых к использованию земель или части земельного участка
- 2 — граница земельного участка ранее учтенного в ЕГРН
- граница кадастрового квартала
- 59:32:5160006 — кадастровый номер квартала
- :1990 — кадастровый номер земельного участка в кадастровом квартале
- граница объекта капитального строительства
- проектируемый газопровод
- существующий газопровод

Лист 2

Заявитель  Косачев О.В., по доверенности
(подпись, расшифровка подписи) № 2060 от 08.12.2023
МП Пермь
(для юридических лиц и ИП)

